

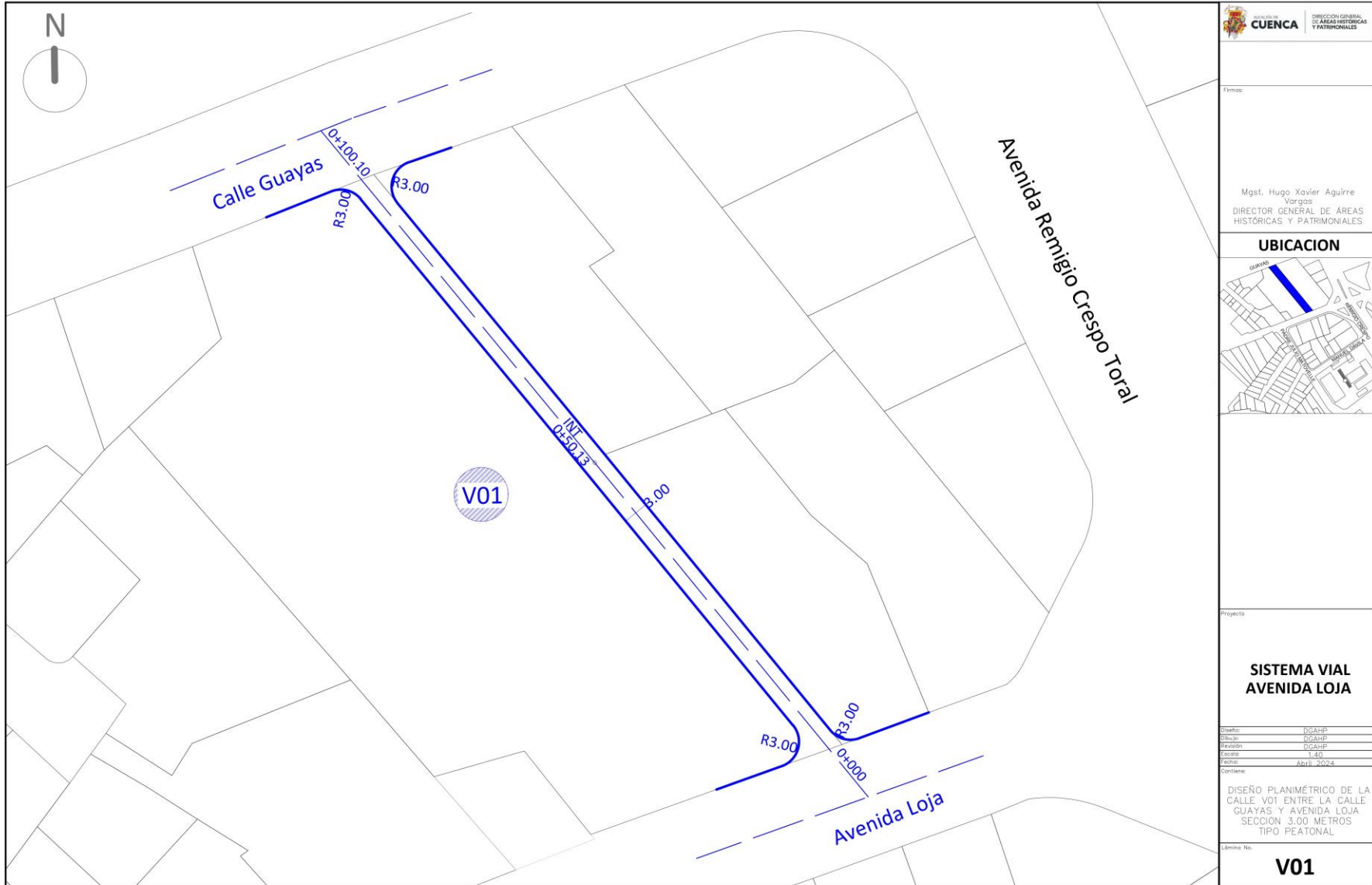


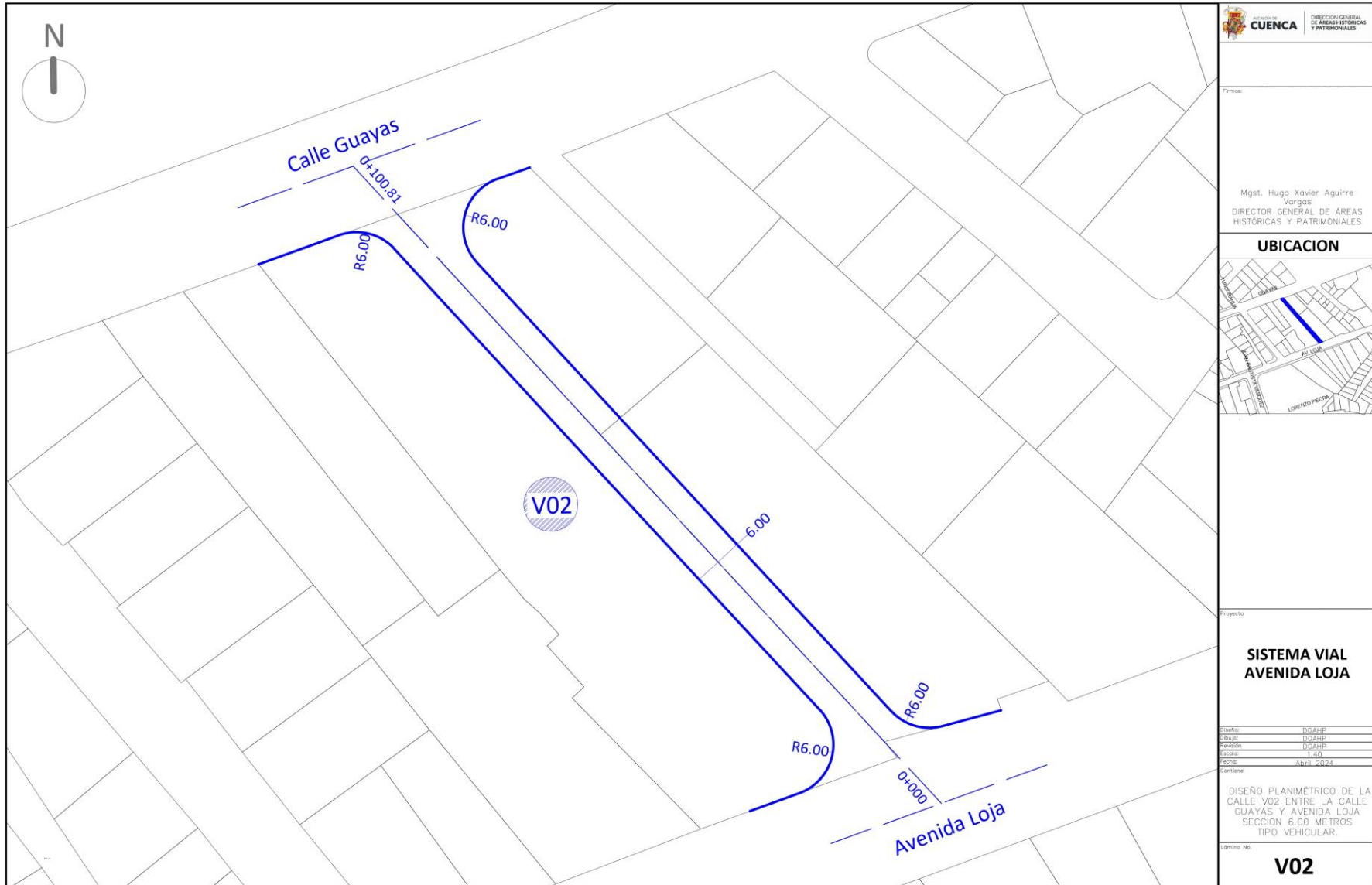
## **ORDENANZA QUE SANCIONA AL PLAN DE GESTIÓN DEL CENTRO HISTÓRICO DE CUENCA**

### **ANEXO 10**



#### **AFECCIÓN POR VÍAS EN LOS POLÍGONOS DE INTERVENCIÓN TERRITORIAL DEL CENTRO HISTORICO DE CUENCA.**

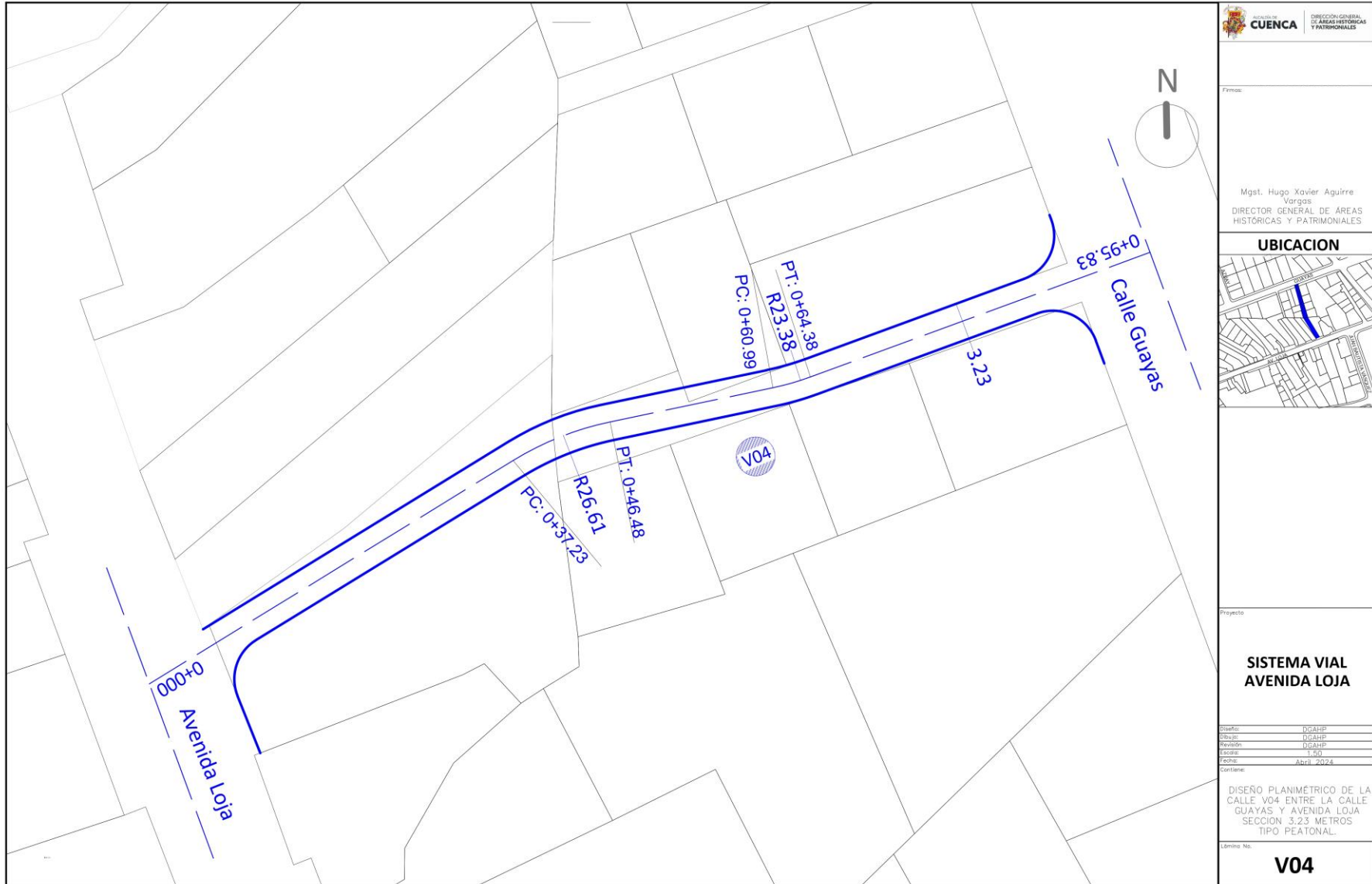
**BORRADOR**









 <p><b>CUENCA</b> DIRECCIÓN GENERAL DE ÁREAS HISTÓRICAS Y PATRIMONIALES</p>										
<p>Firmas:</p>  <p>Mgst. Hugo Xavier Aguirre Vergara DIRECTOR GENERAL DE ÁREAS HISTÓRICAS Y PATRIMONIALES</p>										
<p><b>UBICACION</b></p> 										
<p>Proyecto</p> <p><b>SISTEMA VIAL AVENIDA LOJA</b></p>										
<table border="1"> <tr><td>Diseño:</td><td>DCAHP</td></tr> <tr><td>Dibujo:</td><td>DCAHP</td></tr> <tr><td>Revisión:</td><td>DCAHP</td></tr> <tr><td>Escala:</td><td>1:50</td></tr> <tr><td>Fecha:</td><td>Abril 2024</td></tr> </table> <p>Contenido: DISEÑO PLANIMÉTRICO DE LA CALLE V03 ENTRE LA CALLE LORENZO PIEDRA Y CALLE PADRE JULIO MARIA MOTOVELLE SECCION 5,66 METROS TIPO VEHICULAR</p>	Diseño:	DCAHP	Dibujo:	DCAHP	Revisión:	DCAHP	Escala:	1:50	Fecha:	Abril 2024
Diseño:	DCAHP									
Dibujo:	DCAHP									
Revisión:	DCAHP									
Escala:	1:50									
Fecha:	Abril 2024									
<p>Lámina No.</p> <p><b>V03</b></p>										



 <p><b>CUENCA</b> DIRECCIÓN GENERAL DE ÁREAS HISTÓRICAS Y PATRIMONIALES</p>												
<p>Firmas:</p> <p>Mgst. Hugo Xavier Aguirre Vargas DIRECTOR GENERAL DE ÁREAS HISTÓRICAS Y PATRIMONIALES</p>												
<p><b>UBICACION</b></p> 												
<p>Proyecto</p> <p><b>SISTEMA VIAL AVENIDA LOJA</b></p>												
<table border="1"> <tr><td>Diseño:</td><td>DCAHP</td></tr> <tr><td>Dibujo:</td><td>DCAHP</td></tr> <tr><td>Revisión:</td><td>DCAHP</td></tr> <tr><td>Escala:</td><td>1:50</td></tr> <tr><td>Fecha:</td><td>Abril 2024</td></tr> <tr><td>Contiene:</td><td></td></tr> </table> <p>DISEÑO PLANIMÉTRICO DE LA CALLE V04 ENTRE LA CALLE GUAYAS Y AVENIDA LOJA SECCION 3.23 METROS TIPO PEATONAL.</p>	Diseño:	DCAHP	Dibujo:	DCAHP	Revisión:	DCAHP	Escala:	1:50	Fecha:	Abril 2024	Contiene:	
Diseño:	DCAHP											
Dibujo:	DCAHP											
Revisión:	DCAHP											
Escala:	1:50											
Fecha:	Abril 2024											
Contiene:												
<p>Lámina No.</p> <p><b>V04</b></p>												



ALCALDÍA DE  
**CUENCA** DIRECCIÓN GENERAL  
DE ÁREAS HISTÓRICAS  
Y PATRIMONIALES

Firmas:

Mgst. Hugo Xavier Aguirre  
Vergas  
DIRECTOR GENERAL DE ÁREAS  
HISTÓRICAS Y PATRIMONIALES



Proyecto

**SISTEMA VIAL  
AVENIDA LOJA**

Diseño:	DGAHP
Dibujo:	DGAHP
Revisión:	DGAHP
Escala:	1:50
Fecha:	Abril 2024


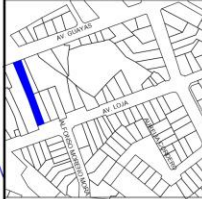
Contiene:  
DISEÑO PLANIMÉTRICO DE LA  
CALLE V05 ENTRE LA  
AVENIDA LOJA Y CALLE  
LORENZO PIEDRA  
SECCION 4.00 METROS  
TIPO PEATONAL

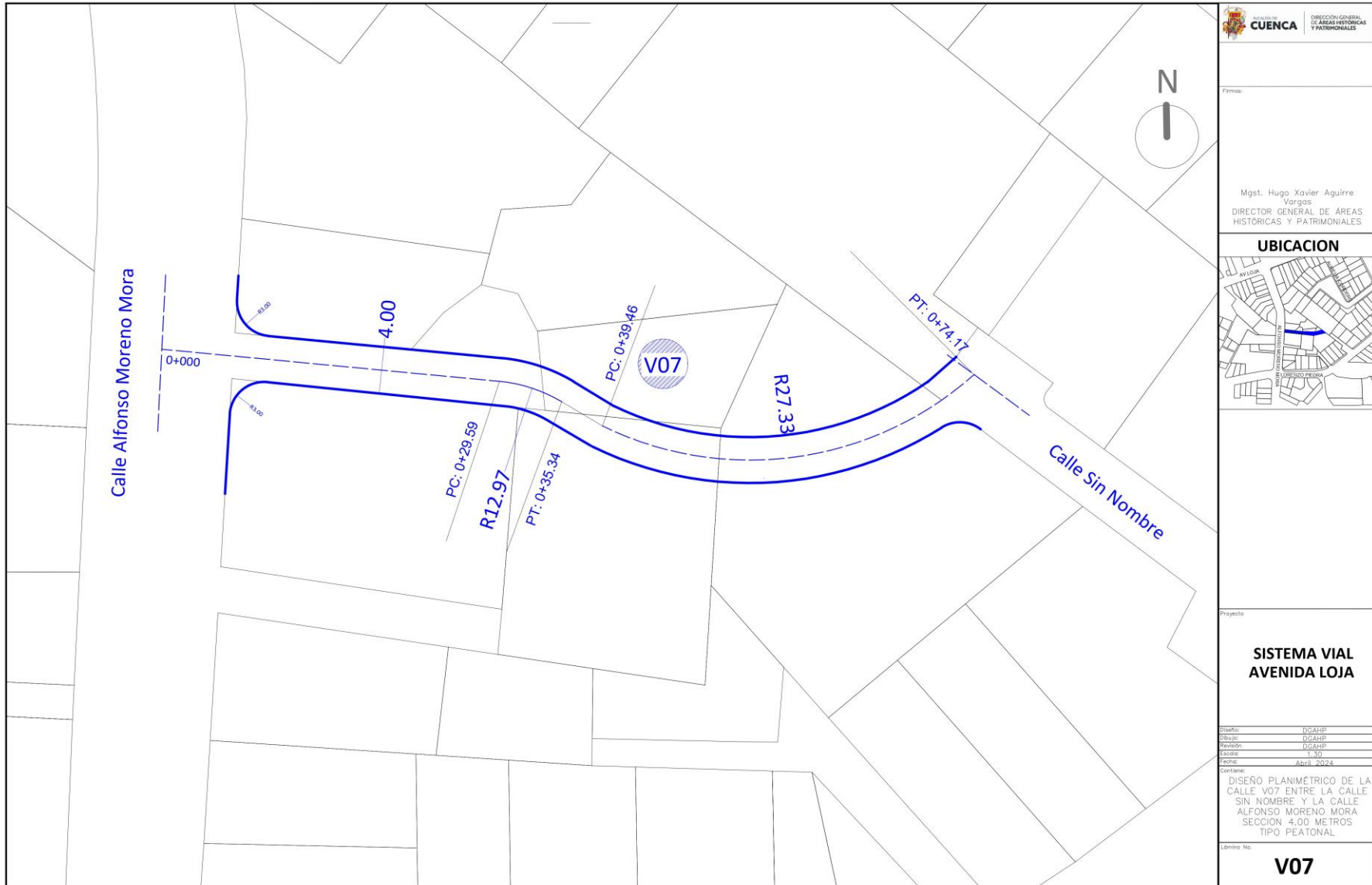
Lámina No.

**V05**







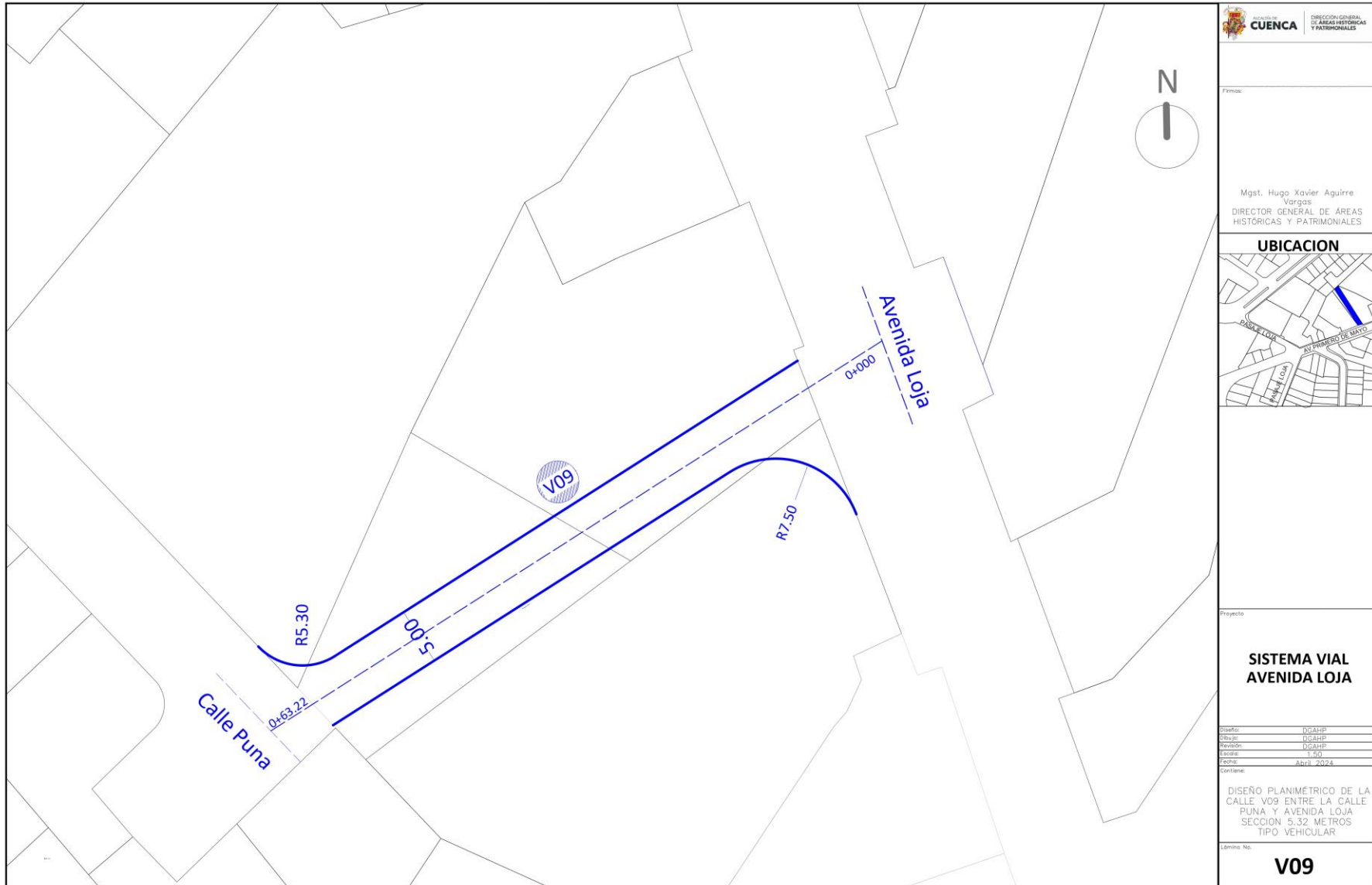
 <b>CUENCA</b>	
DIRECCIÓN GENERAL DE ÁREAS HISTÓRICAS Y PATRIMONIALES	
Firmas:	
Mgst. Hugo Xavier Aguirre Vergara DIRECTOR GENERAL DE ÁREAS HISTÓRICAS Y PATRIMONIALES	
<b>UBICACION</b>	
	
Proyecto	
<b>SISTEMA VIAL AVENIDA LOJA</b>	
Diseñó: DCAHP	Dibujo: DCAHP
Revisión: DCAHP	Escala: 1:50
Fecha: Abril 2024	Contiene:
DISEÑO PLANIMÉTRICO DE LA CALLE V06 ENTRE LA CALLE GUAYAS Y AVENIDA LOJA SECCION 3.30 METROS TIPO PEATONAL	
Lámina No.	
<b>V06</b>	


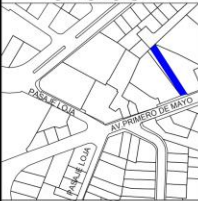






 <b>CUENCA</b> DIRECCIÓN GENERAL DE ÁREAS HISTÓRICAS Y PATRIMONIALES
Firmas:
Mgst. Hugo Xavier Aguirre Vargas DIRECTOR GENERAL DE ÁREAS HISTÓRICAS Y PATRIMONIALES
<b>UBICACION</b> 
Proyecto  <b>SISTEMA VIAL AVENIDA LOJA</b>
Diseñó: DCAHP Dibujó: DCAHP Revisión: DCAHP Escala: 1:50 Fecha: Abril 2024 Contiene:
DISEÑO PLANIMÉTRICO DE LA CALLE V08 ENTRE LA CALLE POSORJA Y PASAJE GUAYAS SECCIÓN 3.00 METROS TIPO PEATONAL
Lámina No.  <b>V08</b>



 <p>DIRECCIÓN GENERAL DE ÁREAS HISTÓRICAS Y PATRIMONIALES</p>										
<p>Firmas:</p> <p>Mgst. Hugo Xavier Aguirre Vergara DIRECTOR GENERAL DE ÁREAS HISTÓRICAS Y PATRIMONIALES</p>										
<p><b>UBICACION</b></p> 										
<p>Proyecto</p> <p><b>SISTEMA VIAL AVENIDA LOJA</b></p>										
<table border="1"> <tr><td>Diseño:</td><td>DCAHP</td></tr> <tr><td>Dibujo:</td><td>DCAHP</td></tr> <tr><td>Revisión:</td><td>DCAHP</td></tr> <tr><td>Escala:</td><td>1:50</td></tr> <tr><td>FECHA:</td><td>Abril 2024</td></tr> </table> <p>Contiene:</p> <p>DISEÑO PLANIMÉTRICO DE LA CALLE V09 ENTRE LA CALLE PUNA Y AVENIDA LOJA SECCION 5.32 METROS TIPO VEHICULAR</p>	Diseño:	DCAHP	Dibujo:	DCAHP	Revisión:	DCAHP	Escala:	1:50	FECHA:	Abril 2024
Diseño:	DCAHP									
Dibujo:	DCAHP									
Revisión:	DCAHP									
Escala:	1:50									
FECHA:	Abril 2024									
<p>Lámina No.</p> <p><b>V09</b></p>										



ALCALDÍA DE CUENCA DIRECCIÓN GENERAL DE ÁREAS HISTÓRICAS Y PATRIMONIALES

Firmas:

Mgst. Hugo Xavier Aguirre Vargas  
DIRECTOR GENERAL DE ÁREAS HISTÓRICAS Y PATRIMONIALES

**UBICACION**

Proyecto:



**SISTEMA VIAL AVENIDA LOJA**

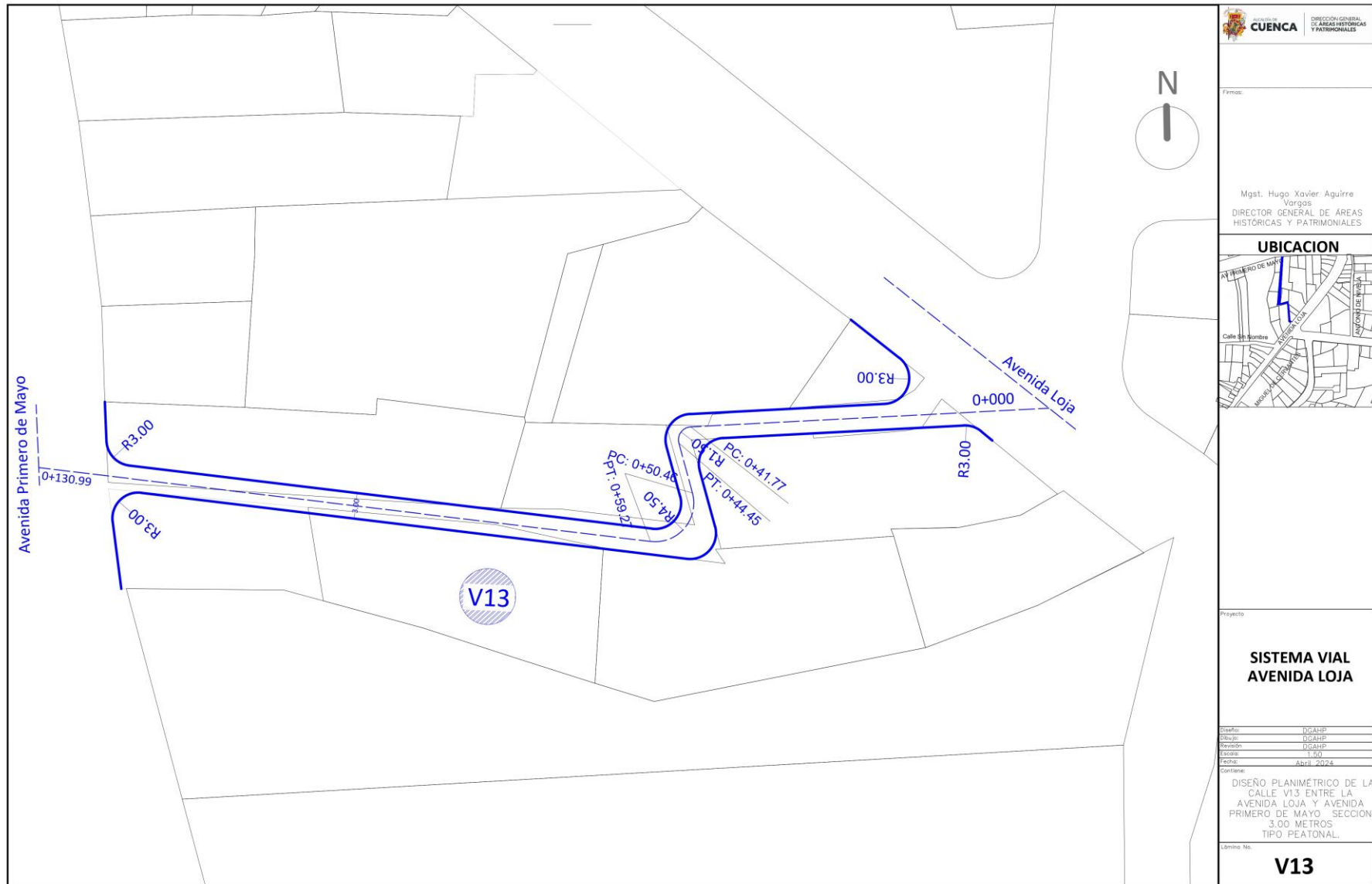
Diseño:	DCAHP
Dibujo:	DCAHP
Revisión:	DCAHP
Escala:	1:50
Fecha:	Abril 2024

Contiene:  
DISEÑO PLANIMÉTRICO DE LA CALLE V11 ENTRE LA AVENIDA PRIMERO DE MAYO Y LA CALLE SIN NOMBRE. SECCION 6.00 METROS. TIPO VEHICULAR.

Lámina No. **V11**



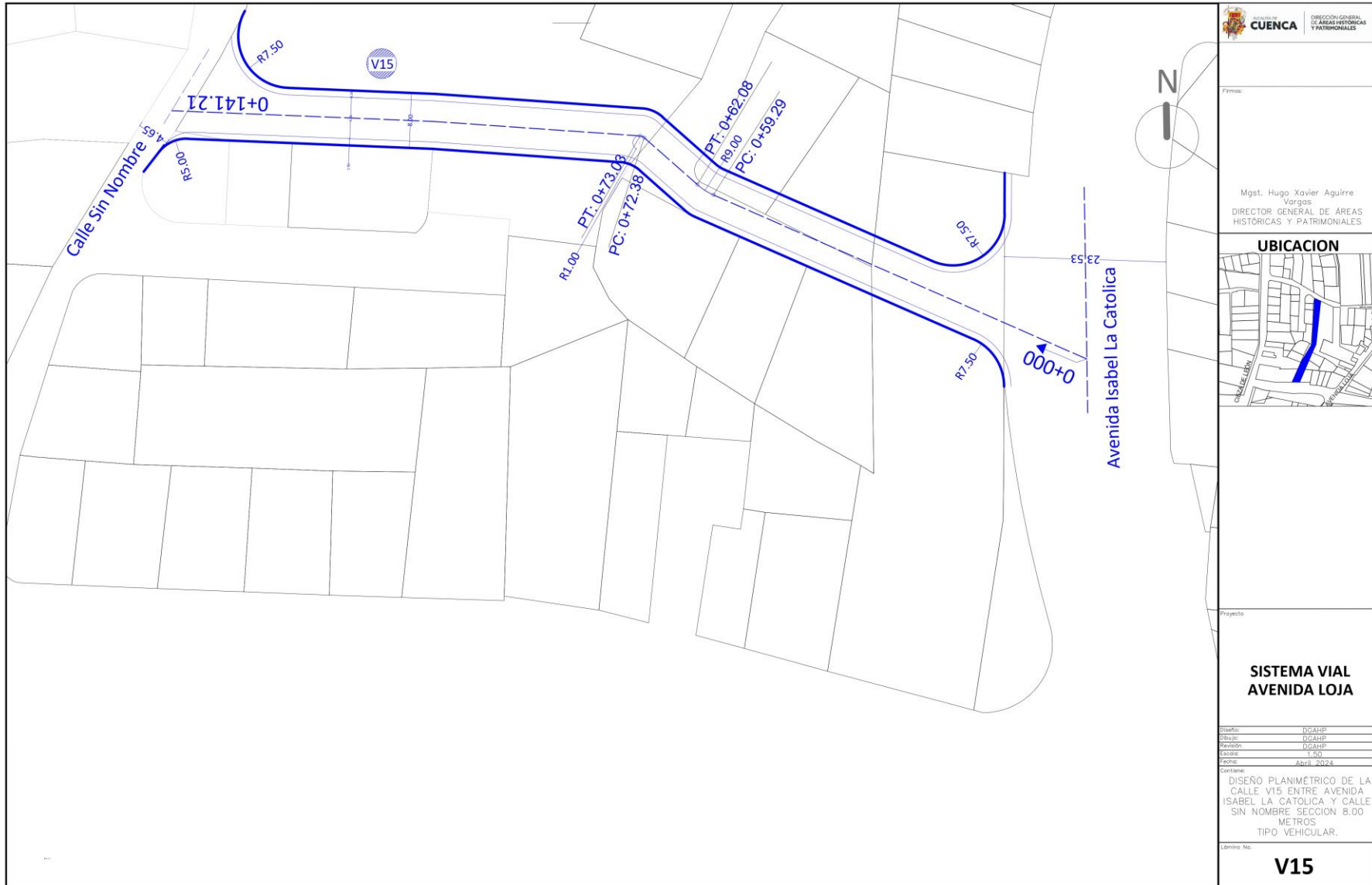
 <b>CUENCA</b>	
DIRECCIÓN GENERAL DE ÁREAS HISTÓRICAS Y PATRIMONIALES	
Firmas:	
Mgst. Hugo Xavier Aguirre Vargas DIRECTOR GENERAL DE ÁREAS HISTÓRICAS Y PATRIMONIALES	
<b>UBICACION</b>	
	
Proyecto	
<b>SISTEMA VIAL AVENIDA LOJA</b>	
Diseñó: DCAHP Dibujó: DCAHP Revisó: DCAHP Escala: 1:50 Fecha: Abril 2024 Contiene:	
DISEÑO PLANIMÉTRICO DE LA CALLE V12 ENTRE CALLE ANTONIO NIVELA Y AVENIDA LOJA SECCION 3.00 METROS TIPO PEATONAL.	
Límite No.	
<b>V12</b>	









 <b>CUENCA</b>	
DIRECCIÓN GENERAL DE ÁREAS HISTÓRICAS Y PATRIMONIALES	
Firmas:	
Mgst. Hugo Xavier Aguirre Vargas DIRECTOR GENERAL DE ÁREAS HISTÓRICAS Y PATRIMONIALES	
<b>UBICACION</b>	
	
Proyecto	
<b>SISTEMA VIAL AVENIDA LOJA</b>	
Diseñó: DCAHP	Dibujo: DCAHP
Revisó: DCAHP	Escala: 1:50
Fecha: Abril 2024	Contiene:
DISEÑO PLANIMÉTRICO DE LA CALLE V14 ENTRE LA AVENIDA PRIMERO DE MAYO Y CALLE SIN NOMBRE SECCION 8.00 METROS TIPO VEHICULAR.	
Lámina No.	<b>V14</b>



 <b>CUENCA</b> DIRECCIÓN GENERAL DE ÁREAS HISTÓRICAS Y PATRIMONIALES	
Firmas:	
Mgst. Hugo Xavier Aguirre Vergara DIRECTOR GENERAL DE ÁREAS HISTÓRICAS Y PATRIMONIALES	
<b>UBICACION</b>	
	
Proyecto	
<b>SISTEMA VIAL AVENIDA LOJA</b>	
Diseño:	DGAHP
Dibujo:	DGAHP
Revisión:	DGAHP
Escala:	1:50
Fecha:	Abril 2024
Contiene: DISEÑO PLANIMÉTRICO DE LA CALLE V15 ENTRE AVENIDA ISABEL LA CATOLICA Y CALLE SIN NOMBRE SECCION 8.00 METROS TIPO VEHICULAR.	
Lámina No.	<b>V15</b>

