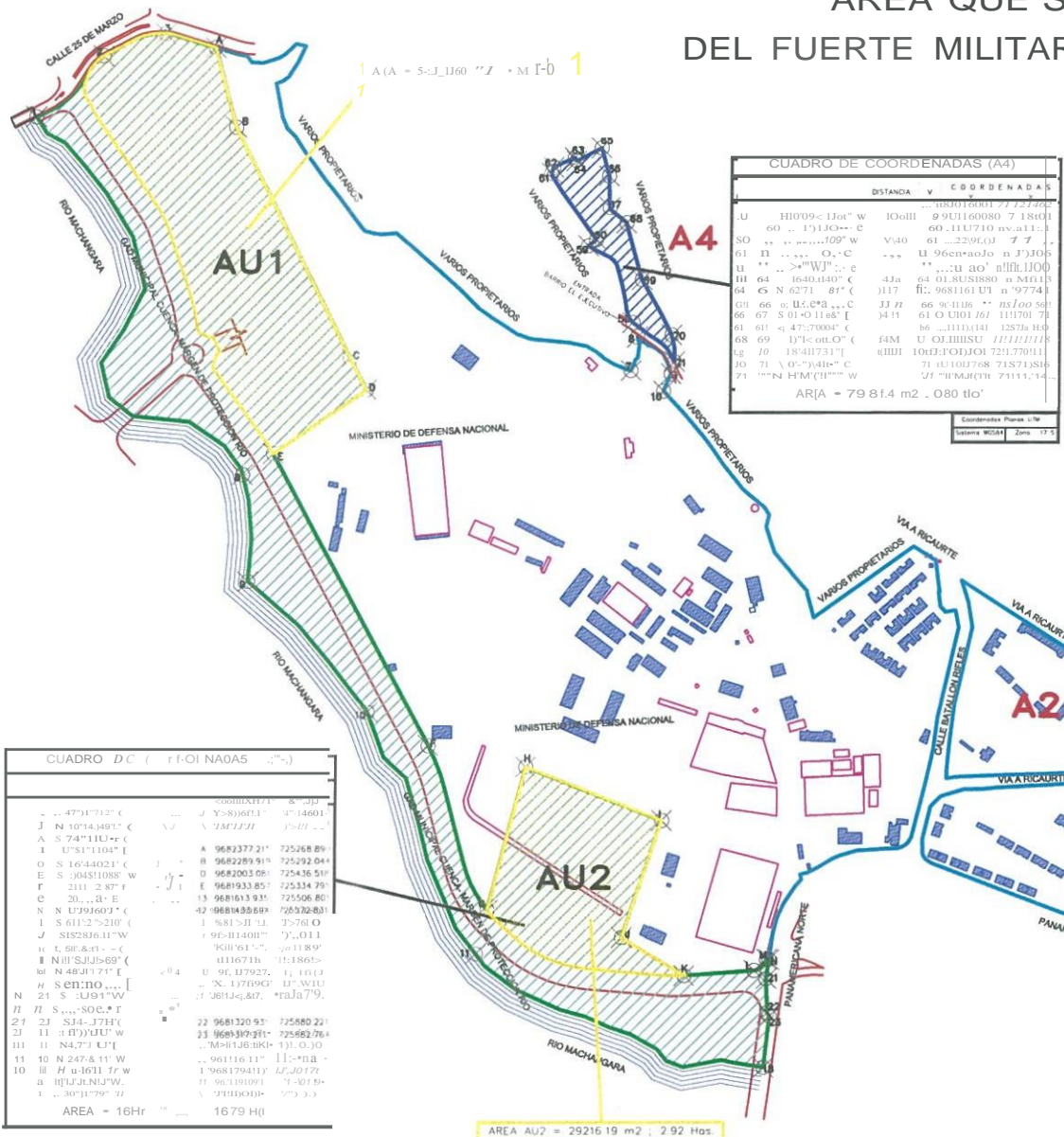



# FUERTE MILITAR "ABDON CALDERON"


AREA QUE SE MANTIENE A FAVOR DEL  
DEL FUERTE MILITAR ABDON CALDERON = 846.309,88 m<sup>2</sup>



Primer Cuerpo AU 1: Superficie de cinco, ochenta y nueve (5.89) hectáreas, comprendido dentro de los siguientes linderos, por el Norte con la calle Veinte y Cinco de Marzo, por el Sur y Este con más terrenos del Ministerio de Defensa Nacional, y por el Oeste, terreno del GAD Municipal del Cantón Cuenca (margen de protección del río Machángara).

Segundo Cuerpo AU2: Superficie de dos, noventa y dos (2,92) hectáreas, comprendido dentro de los siguientes linderos generales, por el Norte con más terrenos del Ministerio de Defensa Nacional, por el Sur con terreno del GAD Municipal del Cantón Cuenca (margen de protección del río Machángara), por el Este, con más terrenos del Ministerio de Defensa Nacional y por el Oeste, más terrenos del Ministerio de Defensa Nacional.

AVALUOS, CATASTROS Y ESTADÍSTICA



AO 1111... X... C... Cuenca  
AVALUOS, CATASTROS Y ESTADÍSTICA

LEVANTAMIENTO PLANIMETRICO - DETERMINACION DE  
AREAS MUNICIPALES PARA SUBASTA

1 sr AI... 1' 50.00

tnorL... //